

Czym jest gra?

Gra turystyczna, której kartę startową właśnie trzymasz w ręku, jest specjalną odmianą gry miejskiej. Ta nowa forma zwiedzania umożliwia zabawę niemal 24 godziny na dobę przez siedem dni w tygodniu. Uczestnicy ruszają w przestrzeń Ostrowa Lednickiego, by rozwiązać przygotowane dla nich zadania – odkryć tę niezwykłą wyspę – miejsce wyjątkowych wydarzeń z czasów chrztu Polski.

Bawić się można indywidualnie lub zespołowo. Każdy, kto pozna hasło końcowe, może wpisać się na listę zwycięzców na stronie www.gryturystyczne.pl i pobrać imienny certyfikat.

Nieco historii

Ostrów Lednicki to największa z pięciu wysp na jeziorze Lednica. Znajdował się na niej jeden z najważniejszych grodów państwa pierwszych Piastów. Do dziś zachowały się m.in. relikty drewniano-ziemnych wałów obronnych, umocnień brzegowych oraz długich mostów umożliwiających komunikację z traktem lądowym do Poznania i Gniezna. Największą atrakcją tego miejsca są pozostałości rezydencji pałacowej z kaplicą zbudowanej w 2. poł. X wieku przez Mieszka I. Zapewne w tym palatium Bolesław Chrobry podejmował cesarza Ottona III w czasie pielgrzymki do grobu św. Wojciecha w Gnieźnie w 1000 roku. Od wschodu do pałacu przylega kaplica na planie krzyża greckiego z pozostałościami basenów chrzcielnych. Dla części badaczy są one potwierdzeniem, że to tu odbył się chrzest Mieszka I.

Ostrów Lednicki stracił na znaczeniu po roku 1038, kiedy to został zdobyty i zniszczony przez wojska Brzetysława I – władcy Czech. Odbudowany później służył jako siedziba lokalnej administracji, z czasem tracąc i tę pozycję na rzecz leżących niedaleko Pobiedzisk. Od 2. poł. XI wieku w miejscu tym ulokowane zostało cmentarzysko, które przetrwało do najazdu krzyżackiego w XIV stuleciu.

Wyspa, wciąż eksplorowana przez badaczy dziejów Polski, znajduje się pod opieką Muzeum Pierwszych Piastów na Lednicy i odkrywa swe tajemnice przed rzeszami zwiedzających.

Fabula

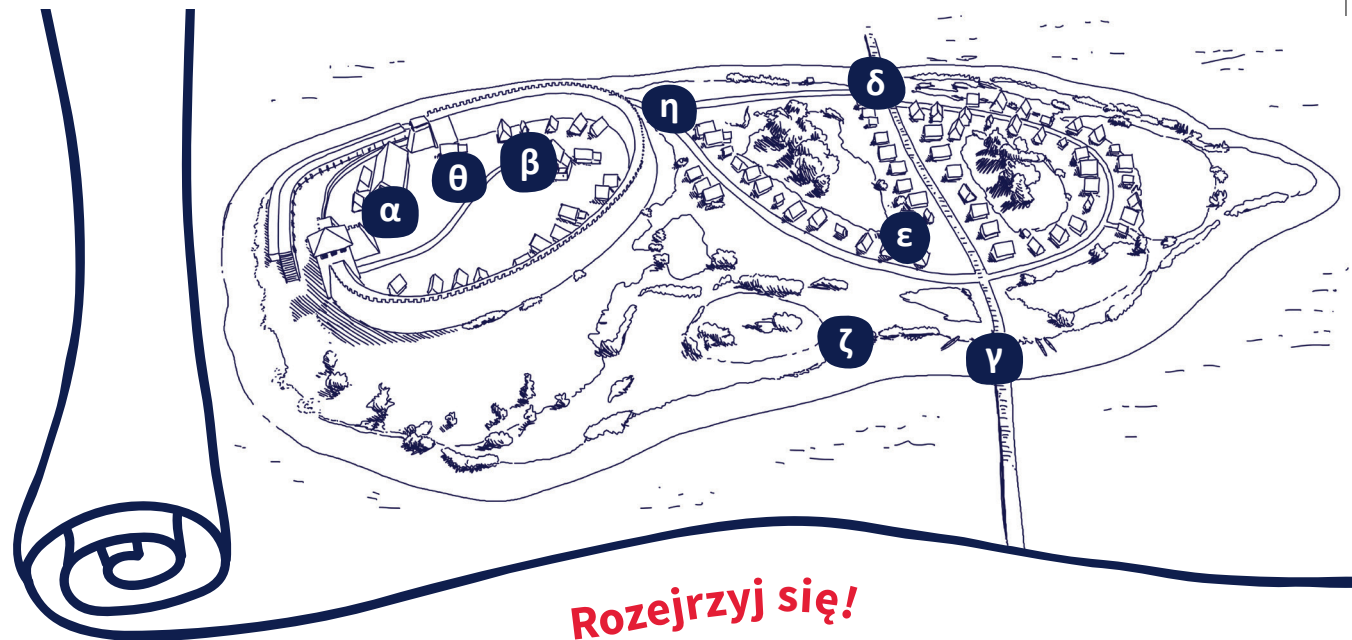
Czy księżna Dobrawa – żona pierwszego chrześcijańskiego władcy, która przyniosła chrześcijaństwo do Polski, mogłaby nas oprowadzić po dzisiejszym Ostrowie Lednickim? A jeśli tak, to dokąd by nas zaprowadziła? Jakie ślady przeszłości pokazała?

Odnajdując obiekty oznaczone na planie greckimi literami, dopasuj do każdego z nich element z fotografii bądź wskazówkę zawartą na odwrocie karty. Wpisując odpowiednie łacińskie litery w kolejne puste pola (oznaczone tymi samymi znakami co na mapie), poznasz hasło końcowe. Jest to jednak dopiero połowa zabawy – drugie hasło poznasz, grając w Gnieźnie.

Graj również w Gnieźnie



Gra zrealizowana w ramach ogólnopolskiej kampanii edukacyjnej dla dzieci i młodzieży dofinansowanej przez Narodowe Centrum Kultury w ramach programu Chrzest 966.



Rozejrzyj się!



Drogi Śmiałku!

Witaj na Ostrowie Lednickim. Tu wzniesiono gród, który szczególnie sobie upodobałam, gdy przybyłam w 965 roku, by zostać poślubioną księciu Mieszkowi. Rok później księżę przyjął chrzest. Na tej wyspie miały miejsce najważniejsze wydarzenia z czasów, gdy Polska przyjmowała wiarę chrześcijańską. Przypominają o tym dwa baseny chrzcielne w pałacowej kaplicy. Mimo że minęło już ponad 1050 lat, nadal jest tu wiele materialnych świadectw tamtych czasów.

Ruszaj zatem do miejsc noszących ślad tamtej epoki, by odnaleźć sekretne hasło, wpisać je na stronie www.gryturystyczne.pl i znaleźć się na liście zwycięzców.


Uwaga na utrudnienie – dwa elementy nie pasują do żadnego z miejsc.

Powodzenia!



Gdzie szukać?


Powstanie palatium wiąże się z Mieszkiem I. Wzniesione zostało na wzór wczesnośredniowiecznych siedzib władców zachodnioeuropejskich, jego najstarsze elementy powstały około 965 roku. Przypałącą kaplicę wzniesiono na planie krzyża greckiego.




Na wyspę prowadziły dwie przeprawy. Blisko 170-metrowy most wschodni wraz z mostem zachodnim tworzyły jedną z największych tego typu konstrukcji w tej części Europy. Drzewa na ich budowę zostały ścięte w latach 963–964.



Na terenie wyspy – poza wałami grodu – mieściło się podgrodzie, czyli osada z zabudowaniami mieszkalnymi i gospodarczymi. Ludzie mieszkali na tym terenie wiele setek lat przed powstaniem piastowskiego grodu.



Wały grodu mogły sięgać 12 metrów wysokości. Była to konstrukcja drewniano-ziemna. Musiała robić imponujące wrażenie na woju spoglądającym na tę potężną fortyfikację z jej podnóża. Do wzniesienia samych wałów wycięto kilkadziesiąt hektarów lasu.



Wskazówki

O Przyjrzyj się uważnie kamieniom leżącym w tym miejscu. Znajdziesz tu dwa rodzaje żaren, za pomocą których ongiś przerabiano ziarno na mąkę.

Gdy napotkasz trzech możnych, sprawdź, kim są. Gdy na Twojej drodze stanęli Biskup, Księżę i Cesarz, jesteś we właściwym miejscu.

C Krocząc drewnianym duktem otaczającym zabytkowe miejsce, baczny obserwator spostrzeże tam pionowo ustawione belki. Czy to możliwe, by pamiętały one czasy świetności tej wyspy?

Zachowaj powagę, gdy spostrzeżesz dwa grobowce otoczone kamieniami. Miejsce wskazuje, że możnych mężów w nich złożono....

Jak odczytać hasło?

W każdym z odwiedzonych w czasie spaceru miejsc rozpoznasz jeden z elementów przedstawionych na fotografiach albo we wskazówkach podpisanych literami. Rozejrzyj się uważnie! Odpowiedzi szukaj na zewnątrz budynków bądź na tablicach informacyjnych.

Aby poprawnie ułożyć hasło, należy przepisać litery w odpowiednie miejsca zaszyfrowanej wiadomości, kierując się wskazanymi piktogramami.

α β γ δ ε ζ η θ




Drugim obiektem sakralnym na wyspie był niewielki kościół grodowy, dostępny zapewne także zwykłym mieszkańcom. Była to budowla jednonawowa z prostokątnym prezbiterium. Świątynia wzniesiona została w północnej części grodu.



Most zachodni, zwany poznańskim, miał 470 metrów długości. To prawdopodobnie na nim toczyły się zaciekle walki obronne. W miejscu, gdzie się znajdował, na dnie jeziora znaleziono bowiem wiele militariów, które można pochwiliwić w lednickim muzeum.



Po najeździe Brzetysława spalone mosty nie zostały odbudowane. Mieszkańcy musieli korzystać z różnego rodzaju łodzi. Dziś nieopodal przyczółka jednego z mostów znajduje się przystań promu, który zapewnia transport zwiedzającym.



W grodzie oprócz pałacu i kościoła mieściły się budynki mieszkalne dla możniejszych poddanych księcia. Do połowy XIV wieku środkową część grodu zajmował cmentarz. Archeolodzy odkryli tutaj blisko 2300 pochówków.