



Powiat Gniezno  
tu powstała Polska



Rowerem





**Powiat  
Gniezno**  
tu powstała Polska



POZNAŃ



GIECZ



GRZYBOWO



OSTRÓW  
LEDNICKI

**Gniezno**

TRZEMESZNO

BISKUPIN



INOWROCEŁAW



MOGILNO



KRUSZWICA



STRZELNO




- Europa
- Polska
- Wielkopolska
- powiat Gniezno



# Na dwóch kółkach...

Turystyka rowerowa cieszy się w Polsce niesłabnącym zainteresowaniem od lat. Nie jest to nic dziwnego, biorąc pod uwagę korzyści płynące z takiego sposobu spędzania wolnego czasu. Jeżdżąc rowerem nabieramy kondycji, poprawiamy funkcjonowanie układu oddechowego i krążenia, możemy się także doskonale odstresować. Jazda poza miastem pozwala dodatkowo cieszyć się świeżym, czystym powietrzem, którego zwykle często nam brakuje. Warto również zauważyć, że w wielu wypadkach korzystanie z „dwóch kółek” pozwala trafić w miejsca, do których ciężko jest się dostać w każdy inny sposób.

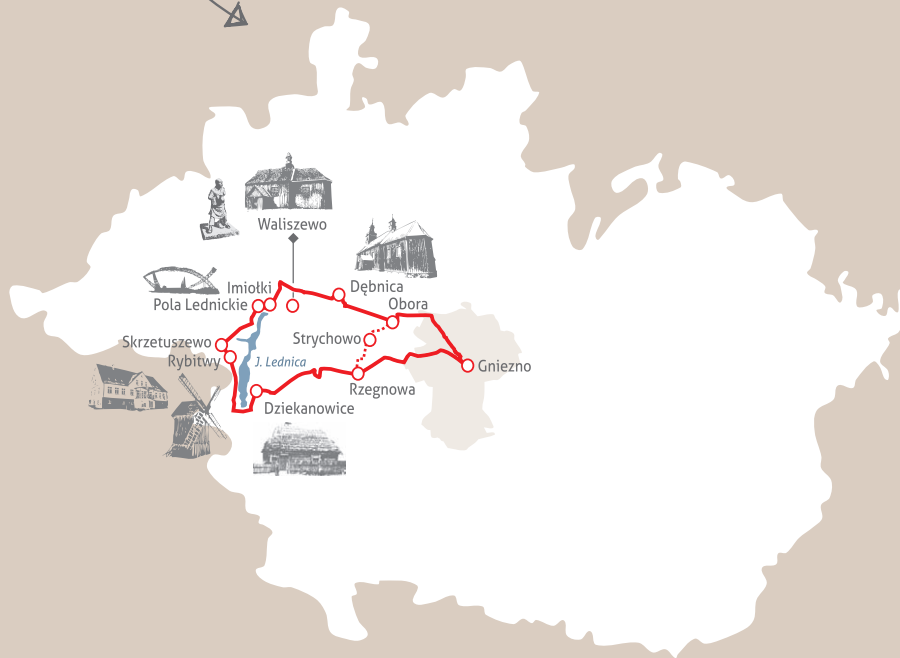
Dostrzegając potencjał terenów Pojezierza Gnieźnieńskiego, samorząd Powiatu Gnieźnieńskiego podjął się w latach 2011–2013 wytyczenia oraz oznakowania szlaków rowerowych. Powstało w ten sposób pięć tras o różnorodnej długości oraz stopniu trudności. Każda z nich zaczyna się na gnieźnieńskim rynku i prowadzi przez najpiękniejsze i najciekawsze zakątki powiatu. Dzięki zaplanowaniu dodatkowych łączników szlaki mogą zostać skrócone, przez co stają się bardziej dostępne np. dla rodzin z dziećmi.



 *Na szlaku...*

Zastosowane przy tej okazji oznakowanie jest zgodne z obowiązującymi przepisami i opiera się na znakach wyrysowanych na tabliczkach, które przymocowane są do elementów istniejącej już infrastruktury drogowej, lub malowanych bezpośrednio na drzewach, płotach itp. Na każdym z nich znajduje się rysunek przedstawiający rower, a także dodatkowy symbol: prostokąt informuje o obecności na danej trasie, kółko o jej początku lub końcu, natomiast strzałka wskazuje kierunek skrętu. Z koloru drugiego z elementów odczytamy także, na którym szlaku obecnie się znajdujemy.

# Szlak czerwony



powiat Gniezno



trasa szlaku – długość 47,6 km



skrót szlaku

## Szlak czerwony – długość 47,6 km

Poznanie historii to nie tylko czytanie książek, czy oglądanie eksponatów muzealnych.

Wyruszając w rowerową podróż szlakiem czerwonym, z wysokości siodłka będziemy mogli poznać najważniejsze zabytki związane z początkami Państwa Polskiego.

Start zaplanowano niemal u stóp gnieźnieńskiej katedry, a to dopiero początek...

Wyznaczona trasa przebiega przez północno-zachodnią część Powiatu Gnieźnieńskiego i obejmuje fragment terenów Lednickiego Parku Krajobrazowego. Najwięcej atrakcji zapewni nam z pewnością jej środkowy odcinek.

Jadąc wzdłuż Jeziora Lednickiego, w którego wodach według wielu naukowców odbył się chrzest Polski, docieramy między innymi na Pola Lednickie – miejsce corocznych spotkań młodzieży oraz do Dziekanowic, gdzie znajduje się największy w Wielkopolsce skansen etnograficzny. W tym miejscu warto również zjechać minimalnie ze szlaku, by zobaczyć Ostrów Lednicki z ruinami palatium księcia Mieszka i pobliskie Muzeum Pierwszych Piastów.

*Trasy Powiatu Gnieźnieńskiego nadają się także do rodzinnej przejażdżki.*

*Wszystkie szlaki mają swój początek i koniec na gnieźnieńskim rynku.*

*Brama wjazdowa na Ostrów Lednicki.*





Wyjazd z Gniezna zaplanować można na dwa sposoby – w zależności od której strony zdecydujemy się rozpocząć pętlę.

Wariant 1 prowadzi ul. Kłeckoską oraz Żerniki, do miejscowości Piekary, natomiast wariant 2 ul. Powstańców Wielkopolskich do wsi Obora, gdzie znajduje się także zjazd pozwalający skrócić trasę.

#### ► *Co jeszcze w okolicy szlaku...*

- Dębica: drewniany kościół z XVIII wieku
- Waliszewo: rzeźba Karczmarza (element szlaku Mitów i Legend Powiatu Gnieźnieńskiego); drewniany kościół z XVIII wieku
- Imiółki: stacja harcerska
- Rybitwy: dworek z XIX w.; chata z XVIII w.; drewniany wiatrak
- Rzegnowo: dwór z XIX w.

Dodatkowo w miejscowościach: Poła Lednickie; Skrzetuszewo; Rzegnowo; Waliszewo znajdują się wiaty wypoczynkowe będące elementem szlaku św. Jakuba, które zostały zbudowane z inicjatywy władz Powiatu Gnieźnieńskiego w ramach projektu unijnego realizowanego w latach 2010–2011.

*Malowniczo położony nad jeziorem kościółek w Waliszewie.*



*Zły Karczmarz czeka na swoje ofiary tuż przy drodze prowadzącej z Gniezna do Kiszkowa.*



*Palatium księcia Mieszka na Ostrowie Lednickim.*



## Szlak niebieski – długość 65 km

Jest to szlak dla ludzi wytrwałych, dla których sama jazda rowerem to za mało. Zanim jednak zdecydujemy się zejść z naszych „dwóch kótek” by skorzystać z innych atrakcji pamiętajmy, że sił musi nam starczyć jeszcze na drogę powrotną.

Szlak niebieski przebiega w pobliżu licznych jezior, dlatego warto się na niego wybrać w okresie letnim, gdy pogoda pozwala już na zażywanie kąpieli. Taka forma odpoczynku może okazać się naprawdę zbawienna, ponieważ niektóre etapy trasy, choć niezwykle malownicze,

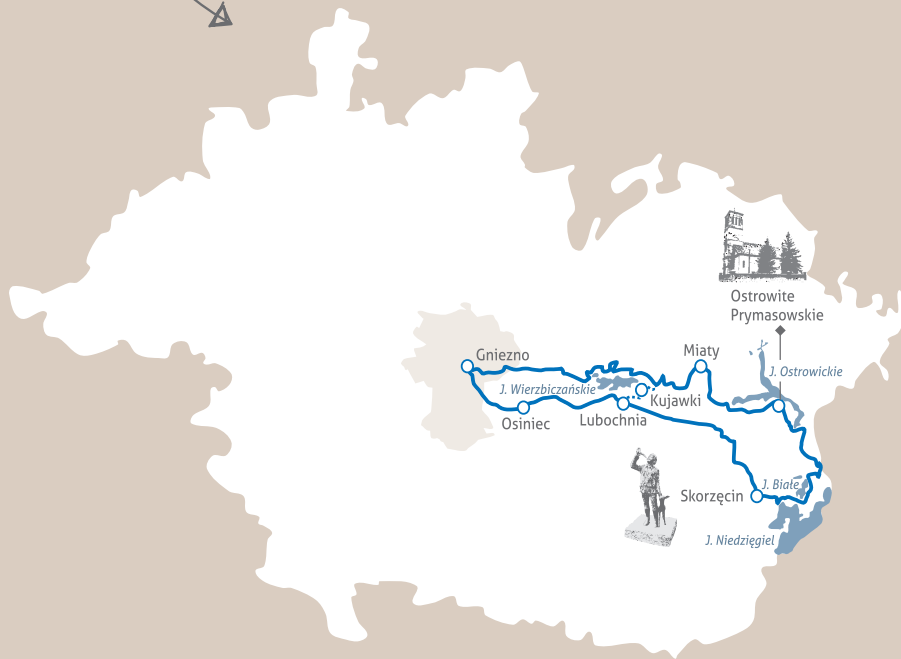
bywają ciężkie do pokonania. Mniej więcej w połowie pętli dociera się do znanego w kraju, Ośrodka Sportowo Rekreacyjnego Skorzęcin nad Jeziorem Niedzięgiel, gdzie można dodatkowo posilić się w jednej z licznych restauracji, czy barów. Do dyspozycji turystów pozostaje także bogata oferta wypożyczalni sprzętu wodnego, boiska sportowe, itp.

*Latem plaża w Skorzęcinie  
zapętnia się wczasowiczami.*





## Szlak niebieski



● powiat Gniezno

— trasa szlaku – długość 65 km

⋯ skrót szlaku



Zaczynając podróż na gnieźnieńskim rynku możemy udać się ul. Farną, koło zabytkowego kościoła św. Trójcy, w kierunku ulicy Wierzbiczany i wsi o tej samej nazwie. Drugim rozwiązaniem jest przejazd ul. Jeziorną i Dalkowską do wiaduktu kolejowego, a dalej ul. Witkowską do wsi Osiniec. Łącznik skracający trasę znajduje się między miejscowościami Lubochnia i Kujawki.

#### > Co jeszcze w okolicy szlaku...

- Skorzęcin: zabytkowy dwór z XIX wieku; rzeźba leśniczego Redlicha – opiekuna lasu i jego mieszkańców (element szlaku Mitów i Legend Powiatu Gnieźnieńskiego)
- Ostrowite Prymasowskie: neoklasycyistyczny kościół z XIX wieku

W miejscowości Miaty znajduje się kolejna wiata wypoczynkowa w ramach szlaku św. Jakuba.



↖ Przy skorzęcińskiej leśniczówce stoi rzeźba związana z legendą Paula Redlicha, który wielce zażywał się lokalnym lasom.

← Ośrodek w Skorzęcinie żyje przez całą dobę.

Przejazd przez malownicze lasy → daje dodatkową okazję na odpoczynek.



## Szlak żółty



10



● powiat Gniezno

— trasa szlaku – długość 49 km

⋯ skrót szlaku

## Szlak żółty – długość 49 km

Podróżowanie szlakiem żółtym jest bardzo przyjemne i nie powinno sprawić nikomu poważniejszych problemów. Przez większość czasu prowadzi on mało ruchliwymi drogami asfaltowymi, natomiast odcinki szutrowe charakteryzują się raczej niskim stopniem trudności. Na jego trasie natrafić można na kilka mało znanych, osobliwych atrakcji Powiatu Gnieźnieńskiego, które stanowiąc będą dobry pretekst do zrobienia krótkiego postoju. Odcinek pomiędzy Wierzycami a Czarniejewem wiedzie poprzez piękny kompleks Lasów

Czarniejewskich, a jego pokonywanie największą przyjemność sprawia latem, gdy korony drzew dają schronienie przed promieniami słońca. W samym Czarniejewie, koniecznie zobaczyć należy okazały kompleks pałacowy oraz kościół z XVI w. wraz obeliskiem ks. Onufrego Kopczyńskiego – twórcy gramatyki języka polskiego.

*Okazały front pałacu w Czarniejewie.*





Wyjazd z gnieźnieńskiego rynku zaplanowany został ulicami: Tumską, Jezioną dalej Cienistą i Orzeszkową – w kierunku wsi Minichowo.


Z drugiej strony natomiast wyjeżdżamy z lasu prosto na skrzyżowanie dróg Pastuchowskiej i Półwiejskiej.

Łącznik skracający trasę przebiega przez miejscowości Pawłowo i Kosmowo.

### ➤ Co jeszcze w okolicy szlaku...

- Gębarzewo: Leśny Ośrodek Edukacji Ekologicznej i Rekreacji „Poligon”;
- głąz upamiętniający miejsce lądowania papieża bł. Jana Pawła II w 1979 roku
- Kosmowo: dwór z XIX wieku
- Czerniejewo (poza terenem zabudowanym, droga wylotowa na Wrześnię): zrekonstruowane pozostałości cmentarza żydowskiego
- Bure: drewniane zabudowania gospodarstwa – pozostałości osadnictwa Olęderskiego
- Leśniewo: obelisk upamiętniający hrabiego Skórzewskiego – jednego z właścicieli dóbr czerniejewskich.

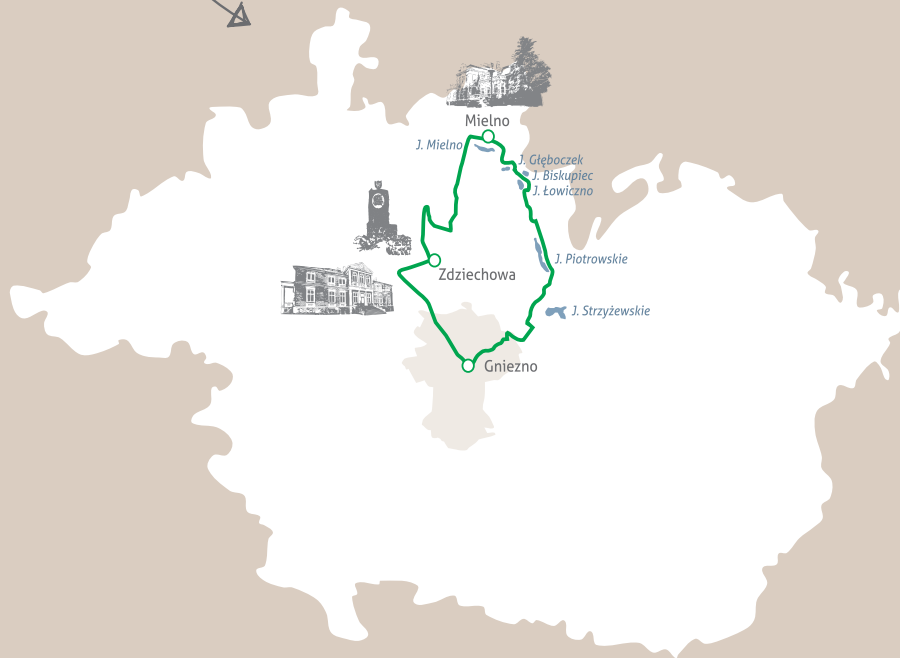
Miejsce lądowania papieża Jana Pawła II  
w 1979 roku. 

Tablica pamiątkowa, a za nią pozostałości  
oryginalnych macew. 

 Czytelne oznakowanie z pewnością ułatwi turystom orientację w terenie.



# Szlak zielony



powiat Gniezno



trasa szlaku – długość 45 km





## Szlak zielony – długość 45 km

Szlak zielony zdecydowanie polecić można osobom, które podczas rowerowych wypraw poszukują przede wszystkim ciszy i spokoju, ponieważ większa jego część prowadzi przez tereny leśne lub rolnicze. Na uwagę zasługuje przed wszystkim odcinek wysunięty najdalej na północ,



*Zabytkowy pałac w Zdziechowie  
dziś pełni funkcję szkoły.*

który znajduje się w malowniczym kompleksie Lasów Królewskich i prowadzi między kilkoma niewielkimi jeziorami.

Rejon ten od lat uważany jest za wyjątkowo bogaty w różne gatunki grzybów, stąd też w okresie



jesiennym stosunkowo najłatwiej natknąć się tu można na ludzi wyposażonych w przystawiony kozik, wiadro lub koszyk. Wśród zabytków natomiast na uwagę z pewnością zasługują okazały pałac w Mielnie, wybudowany na początku XX wieku przez ród Wendorffów, wraz z parkiem oraz kaplicą. Ta sama rodzina zarządzała zresztą przez wiele lat także innym dworem znajdującym się na szlaku, tyle że w miejscowości Zdziechowa.



Miasto opuszczamy jadąc z Rynku w dół ul. Tumską. Po przejechaniu kolejnych kilku śródmiejskich uliczek docieramy w okolice stacji paliw, gdzie znajduje się zjazd na promenadę wzdłuż Jeziora Winiary. Dalej kierujemy się ul. Zamiejską i Wetnicką, by dotrzeć ostatecznie do ul. Orcholskiej. Wjazd do miasta wyznaczony został natomiast ul. Górną, od której poprowadzony został niewielki objazd, dzięki któremu unika się natężonego ruchu samochodowego.

#### > Co jeszcze w okolicy szlaku...

- Zdziechowa – pomnik Powstańców Wielkopolskich

↖ Znajdująca się w pobliżu jeziora kaplica rodziny Wendorffów.




↖ Pomnik upamiętniający ofiary Powstania Wielkopolskiego.

Takie widoki cieszą oczy. →



## Szlak szary



-  powiat Gniezno
-  trasa szlaku – długość 59 km
-  skrót szlaku

## Szlak szary – długość 59 km

Szlak szary jest kolejną propozycją wycieczki, na którą warto się zdecydować w szczególności przy ładnej pogodzie. Jeśli bowiem niebo nie będzie zasnuwane chmurami i unikniemy mgły, z pewnością uda się nam zobaczyć więcej niż moglibyśmy się spodziewać...

Szlak prowadzi przez północno-wschodnią część Powiatu Gnieźnieńskiego, jedynie na krótkim odcinku wychodząc za jego granice i wkraczając na tereny Województwa Kujawsko – Pomorskiego. Na jego trasie spotkać można wiele ciekawych miejsc, jednak dwa z nich z całą pewnością zasługują na wyróżnienie. Pierwsze to 12 metrowa wieża widokowa w miejscowości Duszno, z której szczytu dojrzeć można obiekty nawet tak oddalone jak bazylika w Licheniu, czy kominy elektrowni w Pątnowie. By nacieszyć się tymi widokami trzeba się jednak sporo natrudzić, ponieważ drewniana konstrukcja posadowiona została na jednym z najwyższych wzniesień Wielkopolski – Wale Wydartowskim (167 m n.p.m.).

Kilka kilometrów dalej szlak prowadzi do Trzemeszna, miasta znanego przede wszystkim z tradycji świętowojciechowych.

*Pamiątkowa tablica znajdująca się w miejscu narodzin Hipolita Cegielskiego.* ↗

*Dwór w Kruchowie to jeden z wielu mało znanych zabytków Powiatu Gnieźnieńskiego.* →





W jego centrum znajduje się piękna bazylika z zachowanymi elementami romańskimi - dwoma kolumnami oraz fragmentami murów. Jej wnętrze najlepiej podziwiać w słoneczne dni, gdy naturalne światło dostaje się do środka przez przeszkloną kopułę. Jeśli ilość atrakcji spowoduje, że konieczne będzie zaplanowanie dłuższego odpoczynku, śmiało można to zrobić w jednym z dwóch ośrodków wypoczynkowych znajdujących się nad jeziorami w miejscowościach Jankowo Dolne i Gołąbki. Przez pierwszą z nich przebiega także łącznik skracający trasę.

Gnieźnieński rynek opuścić można kierując się w stronę osiedla mieszkaniowego Winiary (analogicznie jak w przypadku szlaku zielonego), jednak zamiast skręcać na promenadę dookoła jeziora, dojeżdżamy do ul. Orcholskiej. Drugą opcją jest przejazd ulicami Chrobrego i Pocztową, Konikowo aż do al. Reymonta, i dalej do ulicy Wierzbiczany.

### ➤ Co jeszcze w okolicy szlaku...

- Strzyżewo Kościelne: zabytkowy kościół z połowy XIX wieku
- Ławki: dom – miejsce narodzin Hipolita Cegielskiego
- Kruchowo: renesansowo-barokowy dwór otoczony parkiem
- Wydartowo: neogotycka kuźnia z połowy XIX wieku;
- Duszno: neogotycki kościół z XIX wieku z częściowo starszym wyposażeniem
- Trzemeszno: pomnik Jana Kilińskiego, XVIII-wieczny budynek Kolegium Trzemeszeńskiego



*Kuźnia w Wydartowie przyciąga uwagę swoim nietypowym wyglądem.*



*Kościół św. Doroty w Dusznie powstał w połowie XIX wieku, jednak ołtarz główny jest o przeszło 100 lat starszy.*



*Bazylika w Trzemesznie to jedna z atrakcji Szlaku Piastowskiego.*





## ABC bezpiecznego rowerzysty

Aby rowerowe wycieczki sprawiały nam przyjemność i jednocześnie były bezpieczne, warto stosować się do kilku podstawowych reguł:

1. Na rowerze musisz czuć się komfortowo, dzięki czemu będziesz mniej zmęczony i lepiej skupisz się na drodze.

Korzystając z wypożyczalni, o ile oferuje ona różne modele rowerów, powinniśmy szukać egzemplarza najlepiej dopasowanego do nas pod względem wielkości ramy itd. Musimy się też zastanowić, jak i gdzie chcemy jeździć, żeby wiedzieć czy bardziej odpowiedni będzie rower miejski, czy może górski. Poruszając się własnym jednośladem pamiętajmy, aby zwrócić uwagę na poprawne ustawienie siodełka, kierownicy itp. Ogólnie przyjętą można (choć jest to sprawa dość indywidualna), że siodełko najlepiej jest ustawić na wysokości bioder, tak aby siedząc na nim podczas pedałowania noga pozostawała lekko zgięta w kolanie przy jej ułożeniu w najniższym punkcie.

2. Pamiętaj, aby regularnie kontrolować stan techniczny roweru.

Dzięki temu jazda będzie bezpieczniejsza, a nasz pojazd dłużej nam posłuży. Nie zaniedbujmy

więc systematycznego smarowania elementów ruchomych (łańcuch, zębatki), pamiętajmy o sprawdzaniu poziomu powietrza w oponach uwzględniając zasadę „im twardsza opona tym mniejsza amortyzacja”, stanu zużycia hamulców itd. Raz na jakiś czas dobrze jest też oddać rower w ręce specjalisty, który wykona bardziej skomplikowane operacje.

3. Ubieraj się wygodnie, pamiętając jednak o bezpieczeństwie.

Najważniejszym elementem naszego ubioru powinien być zawsze kask. Odpowiednio dobrany model nie będzie wywoływać dyskomfortu, natomiast w razie ewentualnej kolizji może uratować nas z poważnych opresji. Poza tym warto pomyśleć o ochraniaczach na kolana oraz łokcie (szczególnie, gdy wybieramy się w teren). Baczną uwagę należy zwrócić na części odzieży, które mogą wplątać się w zębatki, np. sznurowadła, ściągacze od nogawek spodni itd. Ogólnie trzymajmy się zasady „na rower nie ma złej pogody – jest tylko złe ubranie”.

4. Bądź widoczny.

Wiele można zarzucić kierowcom samochodów, jednak kwestia bezpieczeństwa na drodze jest wspólną sprawą wszystkich uczestników ruchu. Obowiązkiem każdego rowerzysty jest więc zaopatrzyć się w odpowiedni zestaw oświetlenia, dzięki któremu inni będą mogli zobaczyć go odpowiednio szybko i zdążyć zareagować. Poza obowiązkowym światłem przednim (białym) oraz tylnym (czerwonym) istnieje wiele dodatkowych rozwiązań, zwiększających naszą widoczność na drodze. Swoją rolę spełniają chociażby odbłaski



*Punkt widokowy w Dusznicy wyposażony został także w wiatę z ławkami, dzięki czemu można tu wygodnie odpocząć.*



Z innej perspektywy...

montowane między szprychami kół (widać je dobrze z boku – np. podczas skręcania). Coraz częściej na drogach można spotkać także osoby używające odblaskowych kamizelek.

#### 5. Zabezpiecz rower przed kradzieżą.

Będąc w podróży, warto dobrze zastanowić się nad wyborem odpowiedniego miejsca parkingowego. Znalezienie go pod okiem miejskiego monitoringu lub w wyjątkowo ruchliwym punkcie, to już połowa sukcesu.

Kolejną istotną kwestią, jest samo fizyczne zabezpieczenie roweru. Na rynku dostępnych jest wiele różnego typu rozwiązań: od powszechnie znanej (i równie często krytykowanej) stalowej linki, poprzez łańcuchy z kłódką, czy U – locki. Pojazd najlepiej przymocować do specjalnego stojaka, lub gdy nie ma takiej możliwości, do innego stabilnie osadzonego obiektu. Zapięcie powinno obejmować przynajmniej ramę roweru, a najlepiej także jego koło.

#### 6. Przestrzegaj przepisów ruchu drogowego.

Obowiązują nas one w równym stopniu co innych uczestników ruchu, choć nie zawsze brzmią tak samo. Jeśli więc nie jesteś pewny swojej wiedzy, warto poświęcić kilka chwil na jej odświeżenie. Szczególnie dotyczy się to osób, które wsiadają na rower po dłuższej przerwie, a jednocześnie na co dzień nie są kierowcami innych pojazdów. Jeżeli jest to możliwe, dla własnego bezpieczeństwa unikaj dróg z otwartym ruchem samochodowym. Zawsze wybieraj drogę alternatywną o mniejszym natężeniu ruchu.

#### 7. Zachowuj się kulturalnie wobec innych.

Choć na ulicach nie brakuje sytuacji, które mogą wyprowadzić nas z równowagi, zawsze starajmy się trzymać nerwy na wodzy. Pamiętajmy, że błędy popełniamy wszyscy i za chwilę to my możemy usłyszeć pod swoim adresem kilka cierpkich słów. Jednocześnie uwagi przekazywane w sposób spokojny i z uśmiechem na twarzy zawsze przynoszą lepszy skutek. Miej świadomość, że na drodze, rowerzysta jest najstabilniej chronionym uczestnikiem ruchu.

# INFO

## INFORMACJA TURYSTYCZNA

### **Biurow Przewodników Katedralnych w Bazylice Prymasowskiej w Gnieźnie**

ul. Kanclerza Jana Łaskiego 11, 62-200 Gniezno  
(biuro w kruchcie północnej katedry)  
M: +48 602 708 231, T/F: 61 424 13 89

### **Powiatowe Centrum Informacji Turystycznej Organizacja Turystyczna Szlak Piastowski**

ul. Rynek 14, 62-200 Gniezno  
T/F: 61 428 41 00  
[www.szlakpiastowski.com.pl](http://www.szlakpiastowski.com.pl)

## MUZEA

### **Muzeum Archidiecezji Gnieźnieńskiej**

ul. Kolegiaty 2, 62-200 Gniezno  
T: 61 426 37 78  
[www.muzeumag.com](http://www.muzeumag.com)

### **Muzeum Pierwszych Piastów na Lednicy**

Dzieskanowice 32, 62-261 Lednogóra  
T: 61 427 50 10, F: 61 427 50 20  
[www.lednica.pl](http://www.lednica.pl)

### **Oddziały MPP:**

Wczesnopiastowska Rezydencja na Ostrowie Lednickim  
Wielkopolski Park Etnograficzny w Dziekanowicach  
Rezerwat Archeologiczny Gród Grzybowo

### **Muzeum Początków Państwa Polskiego**

ul. Kostrzewskiego 1, 62-200 Gniezno  
T: 61 426 46 41, T/F: 61 426 48 41  
[www.mppp.pl](http://www.mppp.pl)

## PROPAGATORZY TURYSTYKI ROWEROWEJ

### **Polskie Towarzystwo Turystyczno-Krajoznawcze (PTTK) Oddział „Ziemie Gnieźnieńskiej”**

ul. Kanclerza Jana Łaskiego 10, 62-200 Gniezno  
T/F: 61 426 36 60

### **Uczniowski Klub Sportowy Gnieźnieński Klub Kolarstwa Górskiego**

ul. Mieszka I 54/11, 62-200 Gniezno  
e-mail: [klub@gkkg.pl](mailto:klub@gkkg.pl)

### **Polski Klub Ekologiczny Koło w Gnieźnie**

ul. Łubieńskiego 11, 62-200 Gniezno  
T: 61 426 46 30  
e-mail: [pkegniezno@wp.pl](mailto:pkegniezno@wp.pl)

## WYDAWCA

### **Starostwo Powiatowe w Gnieźnie**

ul. Jana Pawła II 9/10, 62-200 Gniezno  
T: 61 426 17 68, F: 61 426 17 68  
E: [promocja@powiat-gniezno.pl](mailto:promocja@powiat-gniezno.pl)



Partner projektu

**Tekst:** Antoni Kaliski (na podstawie koncepcji szlaków rowerowych w Powiecie Gnieźnieńskim)  
**Zdjęcia:** archiwum Starostwa Powiatowego w Gnieźnie, archiwum UMiG Trzemeszno, J. Andrzejewski, Antoni Kaliski, Danuta Kryszak, J. Malinowski, Mariusz Niedzielnki, K. Soberski, Piotr Ziółkowski,  
**Projekt graficzny serii:** Jarosław Gryguc  
**Skład:** Wydawnictwo Tekst Sp. z o.o.



**Powiat Gniezno**

tu powstała Polska



**PROGRAM  
REGIONALNY**

NARODOWA STRATEGIA SPÓJNOŚCI



WOJEWÓDZTWO  
WIELKOPOLSKIE

UNIA EUROPEJSKA  
EUROPEJSKI FUNDUSZ  
ROZWOJU REGIONALNEGO



Folder współfinansowany przez Unię Europejską z Europejskiego Funduszu Rozwoju Regionalnego w ramach Wielkopolskiego Regionalnego Programu Operacyjnego na lata 2007-2013, działanie 6.1 Turystyka, schemat II. Zadanie zostało zrealizowane w ramach projektu pn. „Tu powstała Polska – promocja kulturowego produktu turystycznego Powiatu Gnieźnieńskiego, wizerunkowego produktu Wielkopolski”.

[www.powiat-gniezno.pl](http://www.powiat-gniezno.pl)  
[www.tupowstalapolska.pl](http://www.tupowstalapolska.pl)

ISBN 978-83-935068-9-7